

3.13 O hartă a școlii noastre

Material de informare pentru profesor

Realizați propria hartă de utilizare a terenului pentru școala voastră, conform modelului de mai jos:

1. Introduceți adresa școlii dvs. la <https://www.openstreetmap.org>
2. Măriți sau micșorați până când sunt afișate clădirea școlii și, dacă este cazul, zonele adiacente.
3. Salvați imaginea sau utilizați instrumentul de captură de ecran (Snipping Tool în cazul MS Windows) pentru a copia imaginea.
4. Lipiți imaginea în fișa de lucru P12, tăiați-o pentru a se potrivi cu dimensiunea grilei și poziționați-o în fundal, astfel încât grila să fie în prim-plan.
5. În tabel și la punctul 2 al instrucțiunilor de la P12, completați locurile pe care elevii trebuie să le găsească pe hartă. În ilustrarea de mai jos, coordonatele primului loc sunt date ca exemplu.
6. Adaptați legenda conform cu împrejurimile școlii voastre.










O hartă a școlii noastre

1. Explorați terenul școlii în grupuri de trei sau patru
2. Mergeți către următoarele locuri și denumiți-le pe hartă: pod, sala sport, teren de sport, stația de autobuz, cantina
3. Completați coordonatele acestor locuri în tabel
4. Descoperiți ce zone sunt folosite și pentru ceanume: colorați zonele din hartă cu culorile potrivite (vezi legenda)

	A	B	C	D	E	F
1						
2						
3						
4						
5						
6						
7						
8						

Locul	Coordonatele

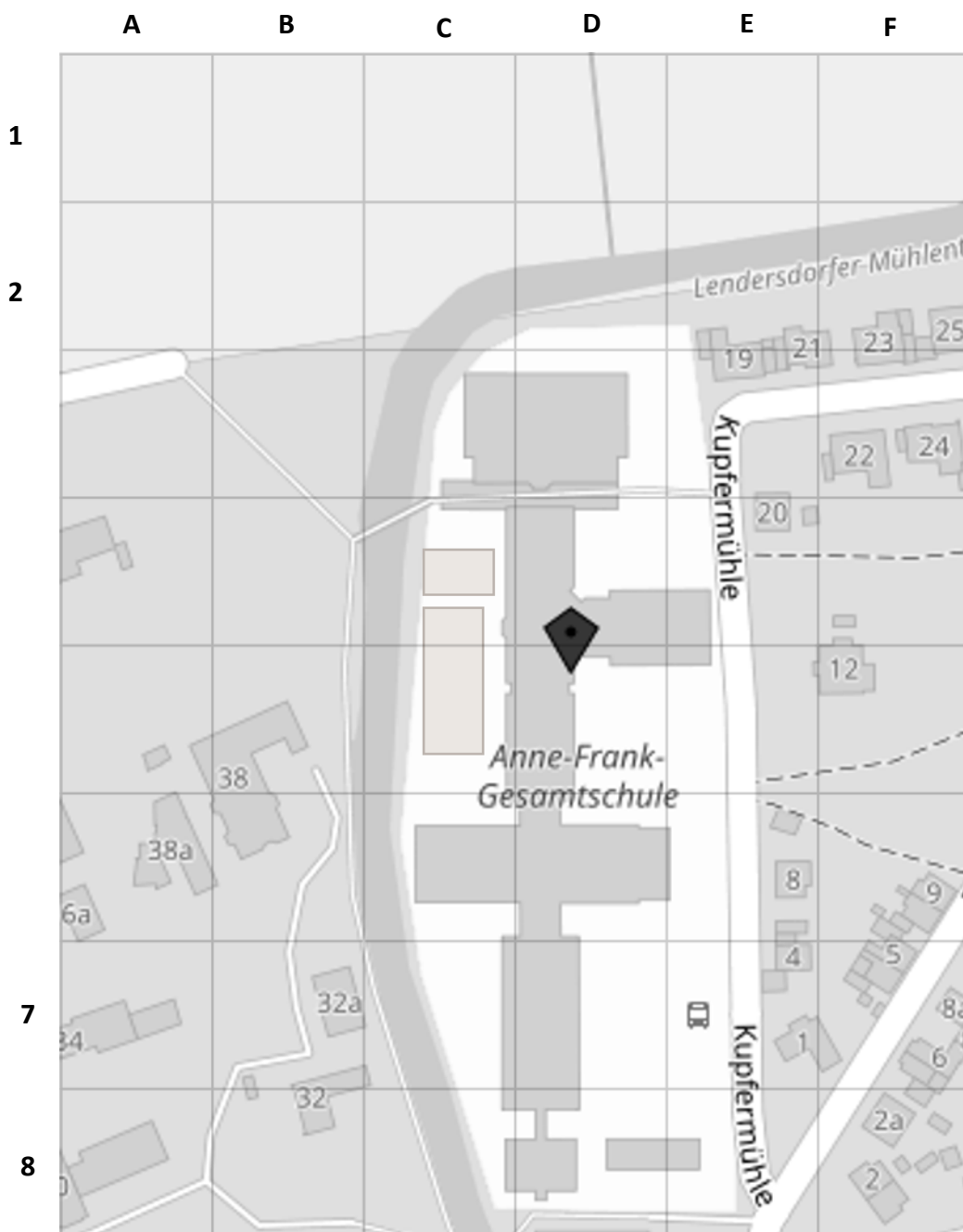
Legendă

-  Zonă agricolă
-  Zonă verde/parc
-  Zonă de locuit (clădiri rezidențiale)
-  Clădiri publice (școală, ...)
-  Zonă asfaltată
-  Oglindă de apă (râu, pârâu, baltă...)
-  Teren de sport sau recreere



O hartă a școlii noastre (exemplu)

1. Explorați terenul școlii în grupuri de trei sau patru.
2. Mergeți către următoarele locuri și denumiți-le pe hartă: pod, sala sport, teren de sport, stația de autobuz, cantina.
3. Completați coordonatele acestor locuri în tabel.
4. Descoperiți ce zone sunt folosite și pentru ce nume: colorați zonele din hartă cu culorile potrivite (vezi legenda).



Loc	Coordonate

Legendă

- Zonă agricolă
- Zonă verde/parc
- Zonă de locuit (clădiri rezidențiale)
- Clădiri publice (școală, ...)
- Zonă asfaltată
- Oglindă de apă (râu, pârâu, baltă...)
- Teren de sport sau recreere